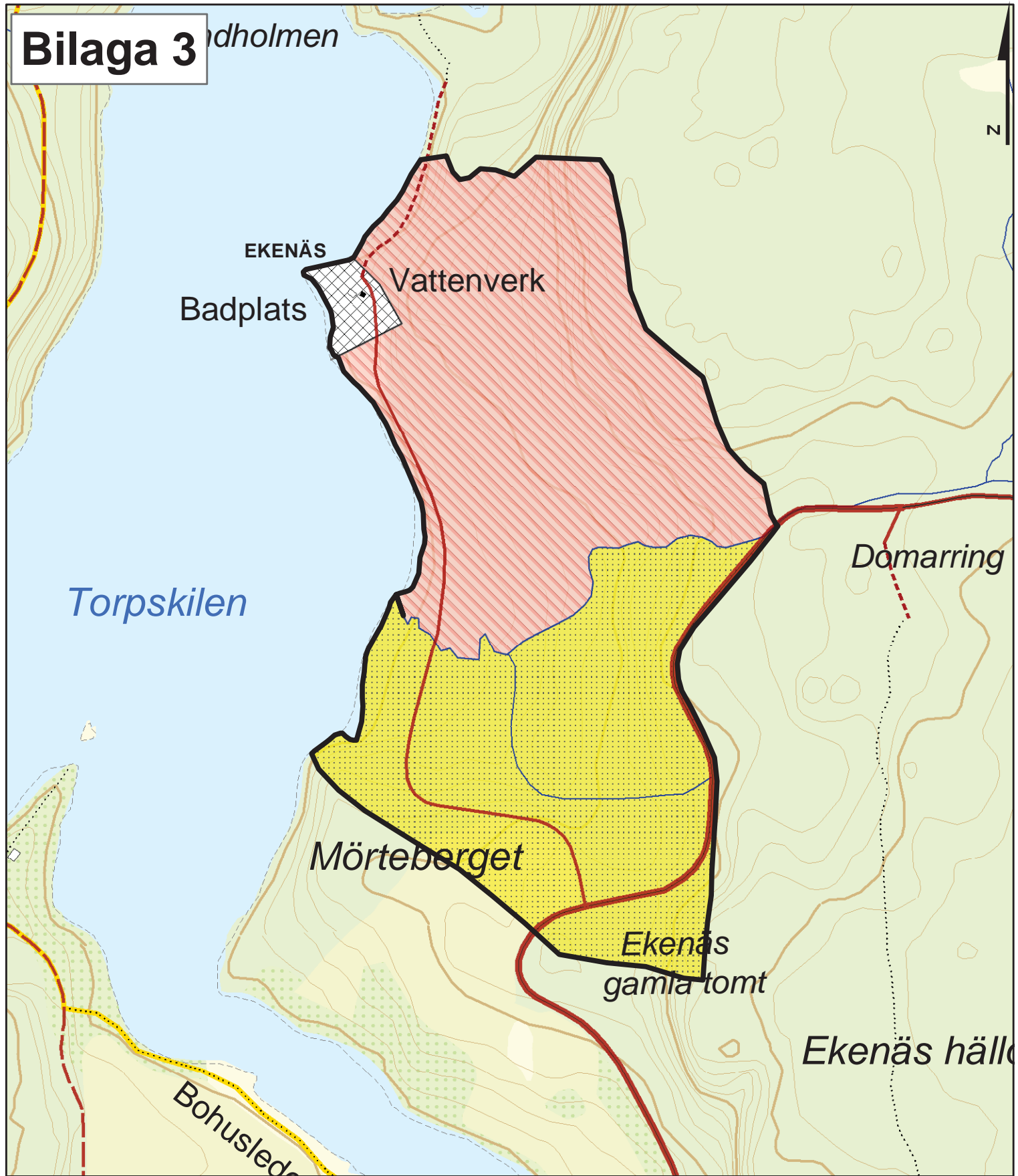






Bilaga 3



Vattenskyddsområde för Kärnsjöns grundvattentäkt Munkedals kommun

Fastställt av kommunfullmäktige, § 16, 2020-02-24

I de fall vattenskyddsområdets gränser dras längs vägar och vattendrag, inkluderas dessa i vattenskyddsområdet.

-  Vattentäktsszon
-  Primär skyddszon
-  Sekundär skyddszon
-  Vattenskyddsområde

0 75 150 300 m